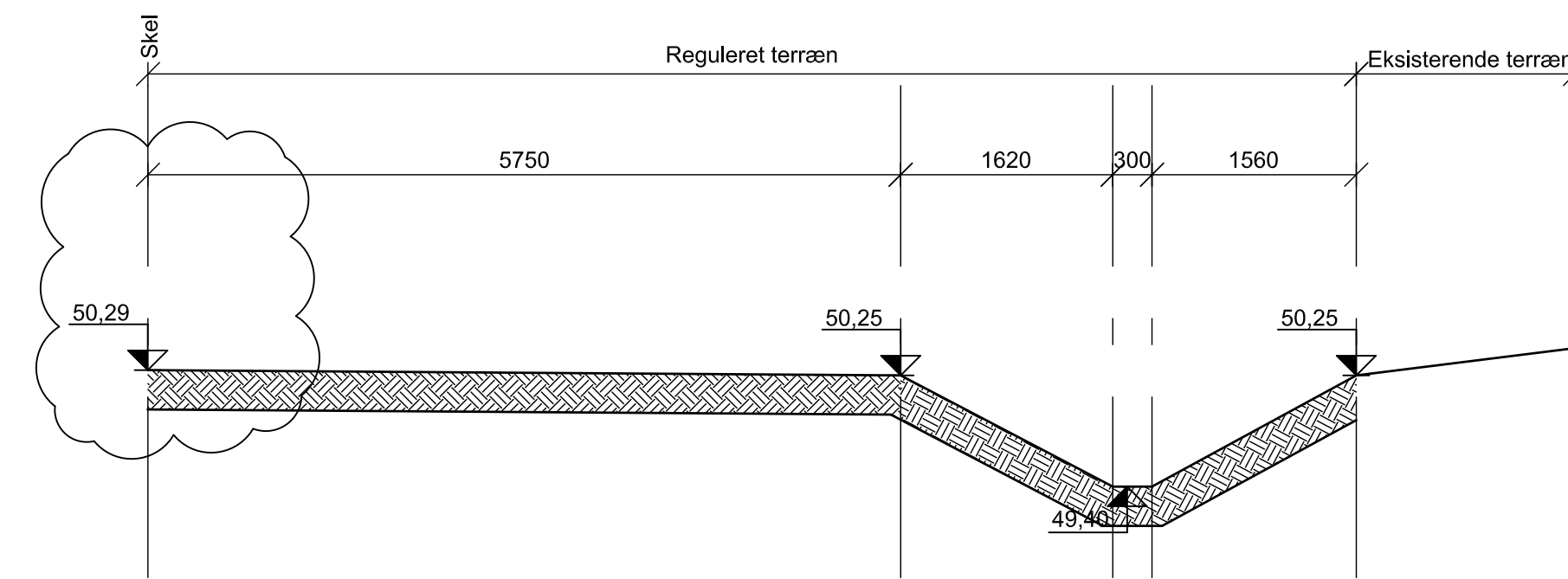
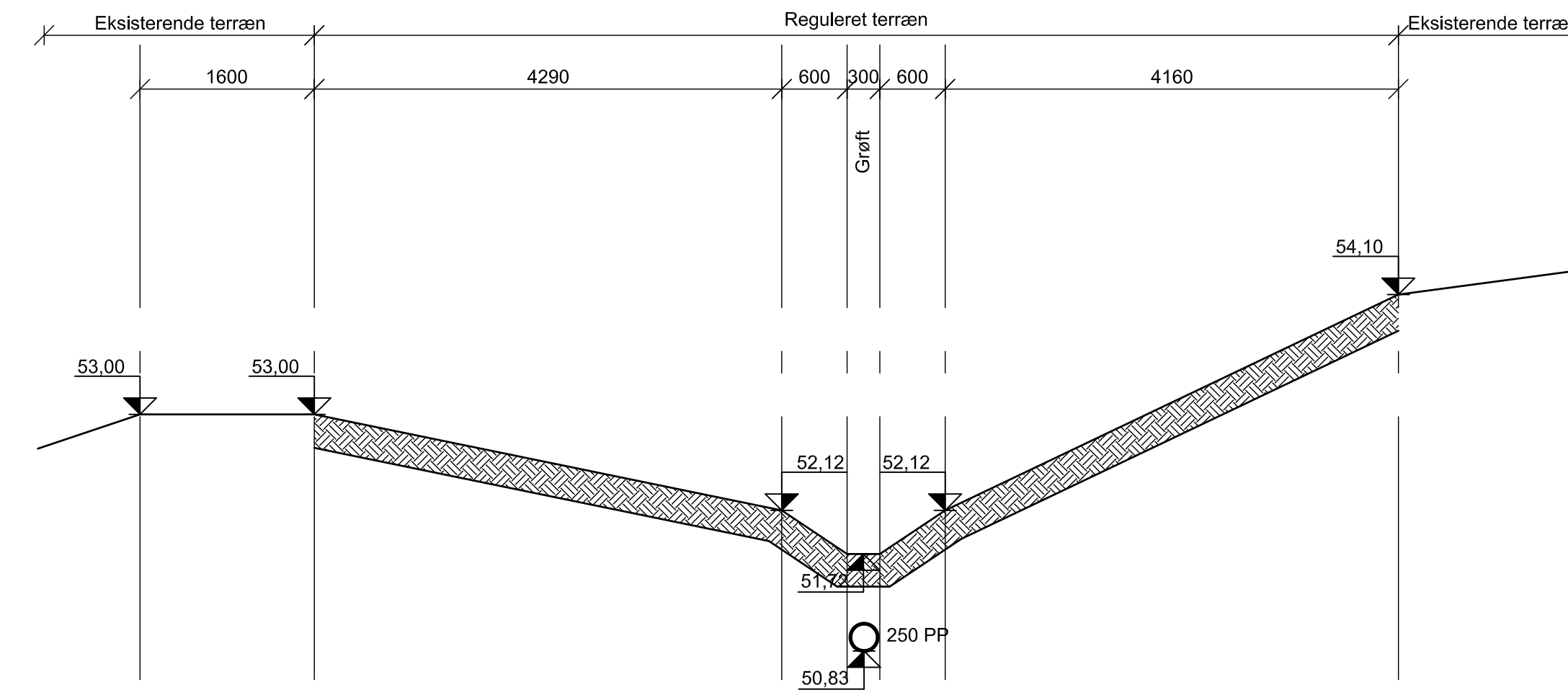


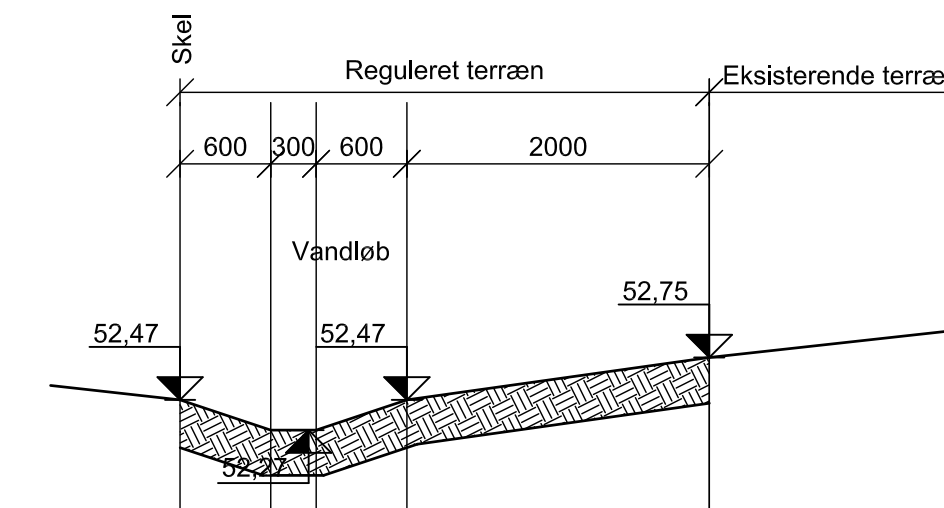
SNIT 3-3 - VANDLØB, 1:50



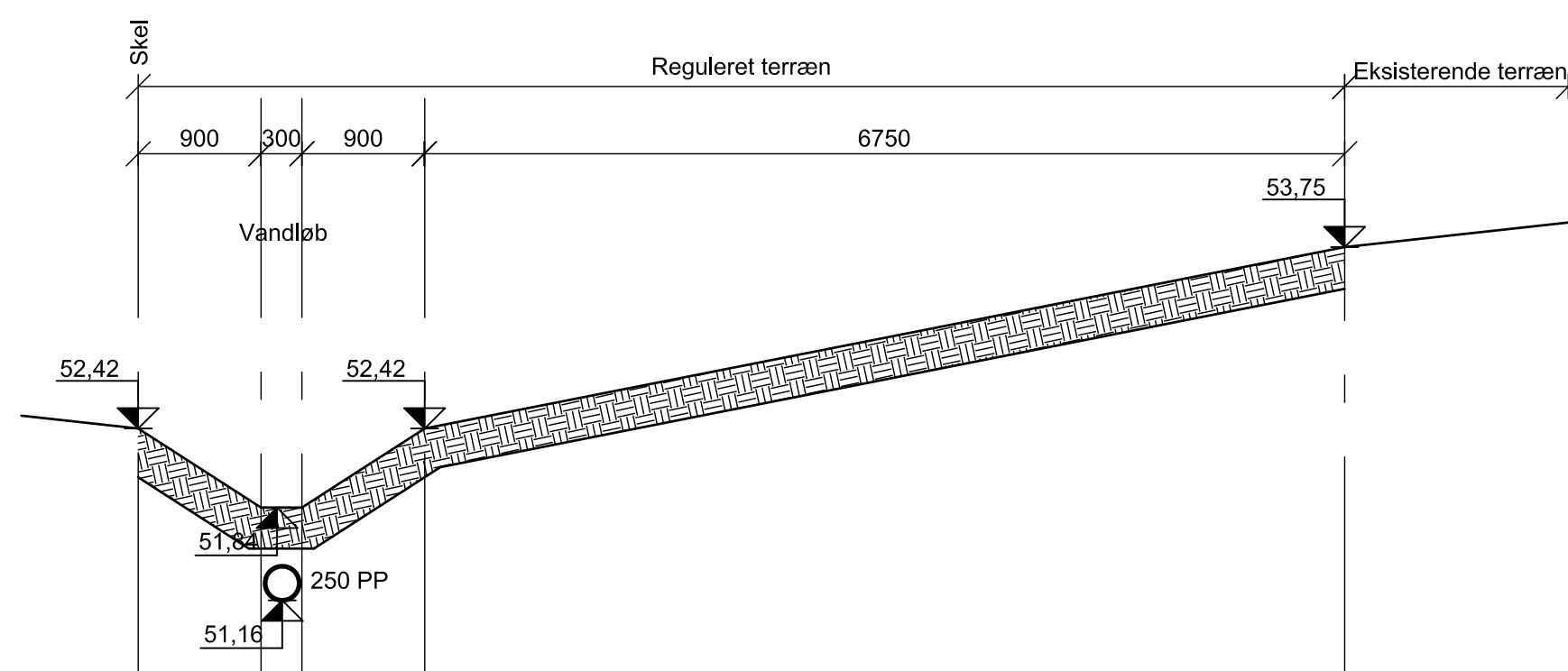
SNIT 4-4 - VANDLØB, 1:50



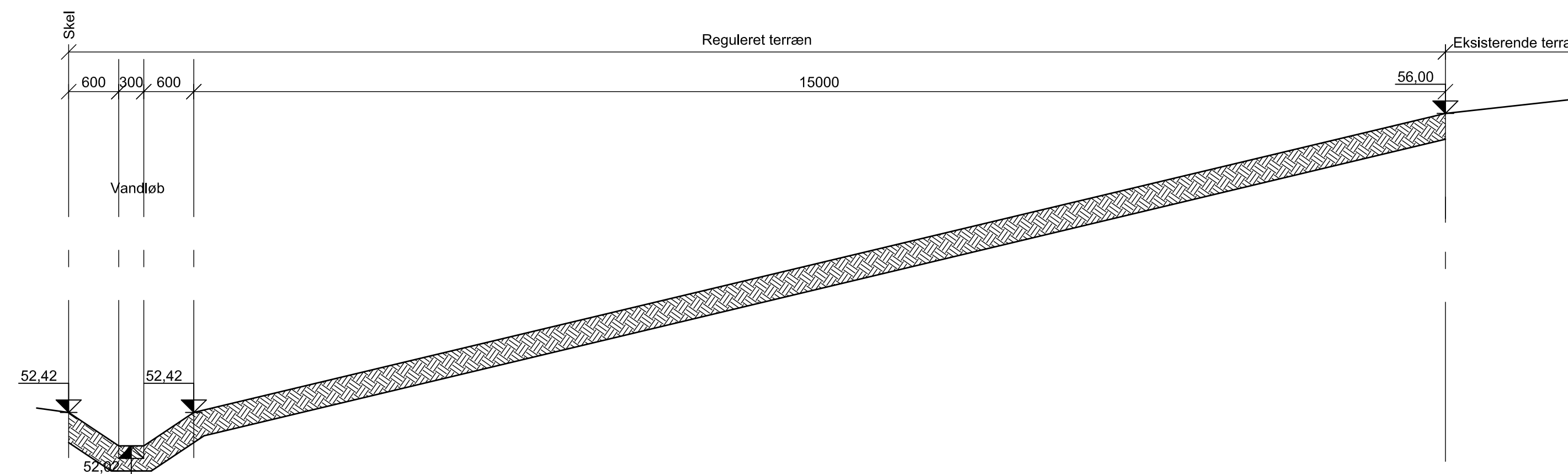
SNIT 6-6 - VANDLØB, 1:50



SNIT 5-5 - VANDLØB, 1:50



SNIT 2-2 - VANDLØB, 1:50



SNIT 1-1 - VANDLØB, 1:50

NOTE:

Koter er i m

Vandret mål er i mm.

K08_LX_H0_N103

G	Snit 4-4 tilrettet iht. revisionsky.	21.04.2023
F	Snit 6-6 tilrettet iht. revisionsky.	31.03.2023
E	Snit 6-6 tilrettet iht. revisionsky.	30.03.2023
D	Reguleret terræn og eksisterende terræn synliggjort.	29.03.2023
C	Koter tilrettet på snit 1-1, 3-3 og 5-5.	10.02.2023
B	Rørlagt vandløb ændret til 250 mm PP og indlagt på snit 3-3 og 6-6	30.12.2022
A	Snit tilrettet.	08.12.2022
rev:	beskrivelse:	dato:

Projekt:	Ved skoven	Tegn nr.:	K08_LX_H0_N103
Sag nr:	3542	Sign:	BB
Emne:	Snit i vandløb	Godkendt af:	NKL
Lokalitet:		Mål:	1:200
Fase:	Myndighedsprojekt	Dato:	24.11.2022
Bygherre:	Lejerbo		